





QUADRO DE PISO TÁTIL - A CONSTRUIR				
LEGENDA	DESCRIÇÃO	ÁREA	COMPRIMENTO	AMBIENTE
	INTERNO PISO TÁTIL DE ALERTA EM CONCRETO, COR AMARELO, TAMANHO 25x25CM, FIXADO COM ARGAMASSA.	7,56 m ²	30,25	CAÇADA INTERNA / EXTERNA
	INTERNO PISO TÁTIL DE DIRECIONAL EM CONCRETO, COR VERMELHO, TAMANHO 25x25CM, FIXADO COM ARGAMASSA.	23,15 m ²	92,61	CAÇADA INTERNA / EXTERNA
	INTERNO PISO TÁTIL DE ALERTA EM BORRACHA SINTÉTICA, COR AMARELO, TAMANHO: 25x25cm, FIXADO COM COLA.	4,58 m ²	18,25	SALA DE AULAS E REFEITÓRIO
	INTERNO PISO TÁTIL DIRECIONAL EM BORRACHA SINTÉTICA, COR AZUL, TAMANHO: 25x25cm, FIXADO COM COLA.	13,14 m ²	52,55	SALA DE AULAS E REFEITÓRIO

M


MARCA TÁTIL, COMPLETO PARA PINTURA TRIANGULAR E QUADRADO DE DIRECIONAMENTO PARA O CORREDOR EM ALTO RELEVO E BRANCO

01 UNIDADE

CORREDOR COBERTO

OBS.: NÃO ESTÁ CONTIDA NA QUANTIFICAÇÃO DO PISO TÁTIL PERCENTUAL DE PERDA/QUEBRA.

LEGENDA:

 PROJEÇÃO DA ROTA ACESSÍVEL
L=1,20m

0BS:

01.- MEDIDAS DADAS EM METROS (m)

02.- AS COTAS PREVALENCEM SOBRE A ESCALA DO DESENHO.

03.- EM CASO DE DÚVIDAS, CONSULTE O AUTOR DO PROJETO

04.- REPRODUÇÃO SOMENTE COM AUTORIZAÇÃO POR ESCRITO DO AUTOR DO PROJETO. LEI Nº. 6.490 - LEI DO DIREITO AUTOREAL.

05.- AS MAGNOS CONTIDAS NESSE PROJETO ARQUITETÔNICO SÃO ILUSTRATIVAS PODENDO SOFRER REQUISITAS ALTERAÇÕES DURANTE A EXECUÇÃO.

CARIMBO DE APROVAÇÃO:

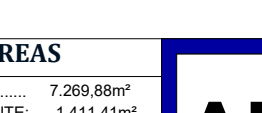

ASSOCIAÇÃO MATO-GROSSENSE DOS MUNICÍPIOS
COORDENAÇÃO DE PROJETOS
 SITE: www.amm.org.br
 E-MAIL: centraldeprojetosamm@gmail.com
ADM. LEONARDO BORTOLIN


CENTRAL DE PROJETOS

Agap
Associação de Gestores de Assistência Social

TIPO DE OBRA:	ESPORTIVO	MODALIDADE:	CONSTRUÇÃO
OBRA:	CONSTRUÇÃO DE QUADRA COBERTURA E VESTIÁRIO NA EE PADRE JOSÉ MARIA DO SACRAMENTO		
PROPRIETÁRIO/ CNPJ:	PREFEITURA MUNICIPAL DE NOVA BRASÍLIANDA/MT CNPJ: 15.023.963/0001-88		
ENDEREÇO:	Avenida Vereador Genival Nunes De Araújo, 1341 - Centro, Nova, Brasília/da - MT. 78800-000		
AUTOR DO PROJETO: CREA/CAI:	ANDRÉ CARVALHO FALCÃO ARQUITETO E URBANISTA CRA 41028/04		
RESPONSÁVEL TÉCNICO P/ OBRA:			

PROJETO BÁSICO ARQUITETÔNICO	
ASSUNTO:	ACESSIBILIDADE INTERNA E EXTERNA

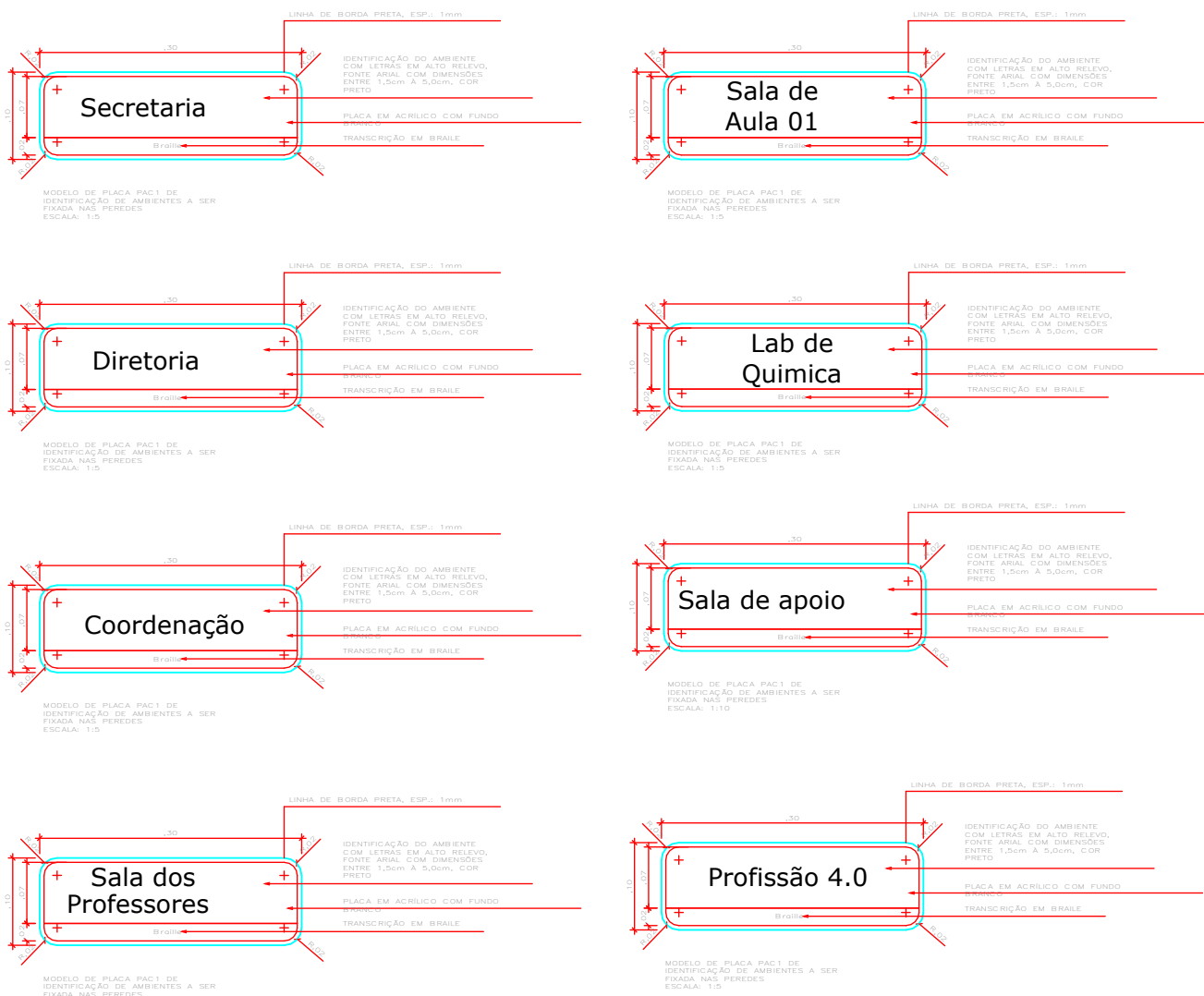
Coordenadas Geográficas: 14°59'27.00" S 54°38'26.00" O		QUADRO DE ÁREAS		<div></div>
DATA DE ENTREGA: 27/09/2024 10:10:45	ÍNDICES URUBUNTANISTAS	ÁREA TOTAL DO TERMEIRO	7,239,889M ²	
		ÁREA TOTAL CONSTRUÇÃO EXISTENTE	1.411,414M ²	
		ÁREA TOTAL CONSTRUÇÃO A CONSTRUIR	1.411,414M ²	
		ÁREA COMPLETA CONSTRUÇÃO	2.822,828M ²	
ESCALA: Como indicado	COEFIC. APROV. : 0,348	TAXA DE OCUPAÇÃO: 34,76%	ÁREA VERDE OBRIGATÓRIA	81,520M ²
			ÁREA VERDE PARCELA A CONSTRUIR	108,520M ²
			ÁREA PARCELA A CONSTRUIR	2.551,654M ²
			ÁREA COMPLETA PARCELA A CONSTRUIR	2.551,654M ²
			ÁREA IMPRÓPRIA DE URB.	1.500,000M ²
			ÁREA VERDE OBRIGATÓRIA	1.500,000M ²
			ÁREA TOTAL CONSTRUÇÃO	2.527,500M ²
			ÁREA TOTAL IMPRÓPRIA URB.	4.325,500M ²
RRT: XXXXXXXXX	TAXA DE PERMEABIL: 46,49%			FOLHA Nº 21 2

ARG

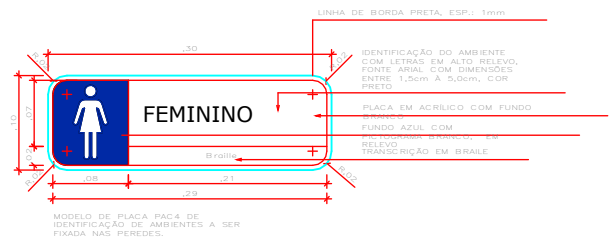
FOLHA Nº

21 / 2

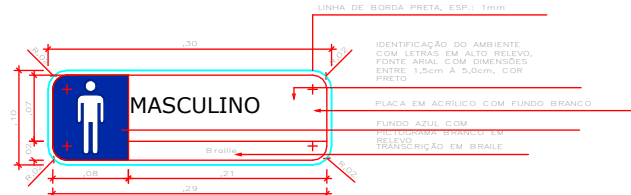
PLACAS EM BRAILE- PAC 1



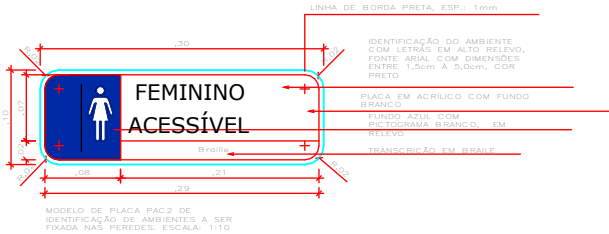
PLACAS EM BRAILE- PAC 4



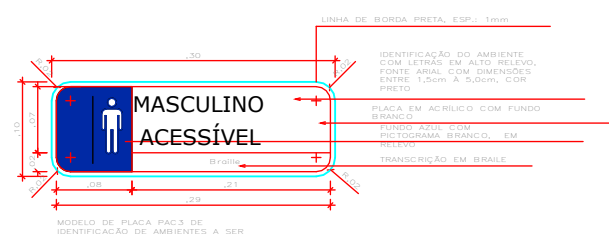
PLACAS EM BRAILE- PAC 5



PLACAS EM BRAILE- PAC 2



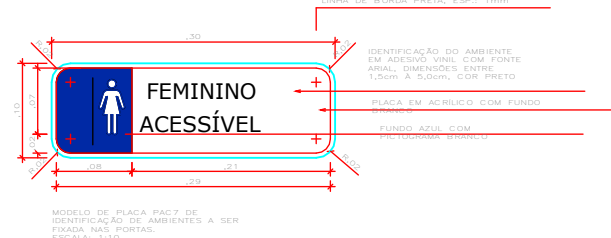
PLACAS EM BRAILE- PAC 3



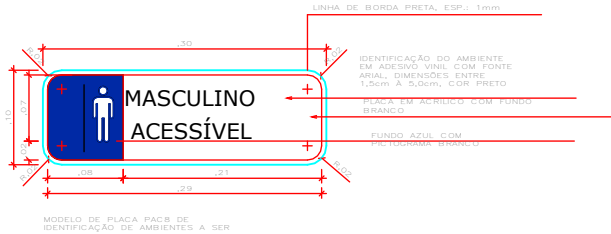
PLACAS DE IDENTIFICAÇÃO- PAC 6



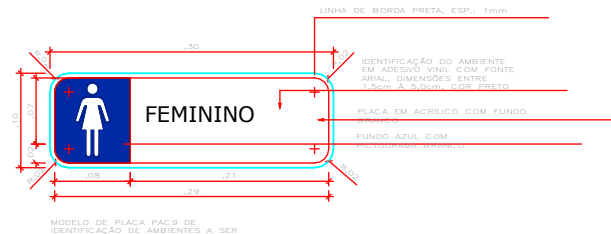
PLACAS DE IDENTIFICAÇÃO- PAC 7



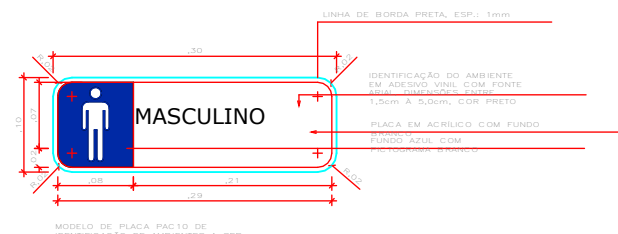
PLACAS DE IDENTIFICAÇÃO- PAC 8



PLACAS DE IDENTIFICAÇÃO PAC 9



PLACAS DE IDENTIFICAÇÃO - PAC 10



OBS:

- 01 - MEDIDAS DADAS EM METROS (m).
- 02 - AS COTAS PREVALECEM SOBRE A ESCALA DO DESENHO.
- 03 - EM CASO DE DÚVIDAS, CONSULTE O AUTOR DO PROJETO.
- 04 - REPRODUÇÃO SOMENTE COM AUTORIZAÇÃO POR ESCRITO DO AUTOR DO PROJETO. LEI Nº. 9.610 - LEI DO DIREITO AUTOREAL.
- 05 - AS IMAGENS CONTIDAS NESTE PROJETO ARQUITETÔNICO SÃO ILUSTRATIVAS PODENDO SOFRER PEQUENAS ALTERAÇÕES DURANTE A EXECUÇÃO.

CARIMBO DE APROVAÇÃO:

ASSOCIAÇÃO MATO-GROSSENSE DOS MUNICÍPIOS
COORDENAÇÃO DE PROJETOS
SITE: www.amm.org.br
E-MAIL: centraldeprojetosamm@gmail.com

ADM. LEONARDO BORTOLIN

TIPO DE OBRA:	ESPORTIVO	MODALIDADE:	CONSTRUÇÃO
OBRA:	CONSTRUÇÃO DE QUADRA COBERTURA E VESTIÁRIO NA EE PADRE JOSÉ MARIA DO SACRAMENTO		
PROPRIETÁRIO/ CNPJ:	PREFEITURA MUNICIPAL DE NOVA BRASILÂNDIA/MT CNPJ: 15.023.963/0001-88		
ENDEREÇO:	Avenida Vereador Genival Nunes De Araujo, 1341 - Centro, Nova, Brasília - MT, 78860-000		
AUTOR DO PROJETO: CREA/CAU:	ANDRÉ CARVALHO FALCÃO ARQUITETO E URBANISTA CAU: A143386-4		
RESPONSÁVEL TÉCNICO P/ OBRA:			

PROJETO BÁSICO ARQUITETÔNICO

ASSUNTO:
DETALHES - IDENTIFICAÇÃO DE AMBIENTES E PLACAS

Coordenadas Geográficas: 14°55'27.02"S 54°58'28.61"O		QUADRO DE ÁREAS	
DATA DE ENTREGA: 27/08/2024 10:32:47	ÍNDICES URBANÍSTICOS	TAXA DE OCUPAÇÃO: 34,76%	ÁREA TOTAL DO TERRENO: 7.269,88m²
		COEFIC. APROV.: 0,348	ÁREA TOTAL CONSTRUÇÃO EXISTENTE: 1.411,41m²
REVISÃO: 00			ÁREA TOTAL COBERTURA EXIST.: 2.843,21m²
ESCALA: Como indicado			ÁREA QUADRA POL. A CONSTRUIR: 768,80m²
RRT: XXXXXXXX			ÁREA COBERTURA QUADRA A CONST.: 768,80m²
			ÁREA VESTIÁRIO A CONST.: 91,35m²
			ÁREA COBERTURA VEST. A CONST.: 108,83m²
			ÁREA PASSARELA A CONST.: 251,63m²
			ÁREA COBERT. PASSARELA A CONST.: 407,14m²
			ÁREA ABRIGO DE LIXO: 2,54m²
			ÁREA ABRIGO DE GÁS: 1,52m²
			ÁREA TOTAL CONSTRUÇÃO: 2.527,30m²
			ÁREA TOTAL COBERTURA: 4.127,88m²
			ÁREA TOTAL IMPERMEÁVEL: 4.325,59m²
			ÁREA TOTAL PERMEÁVEL: 2.544,29m²

ARQ
FOLHA Nº
22
25

PLACAS
1 : 8

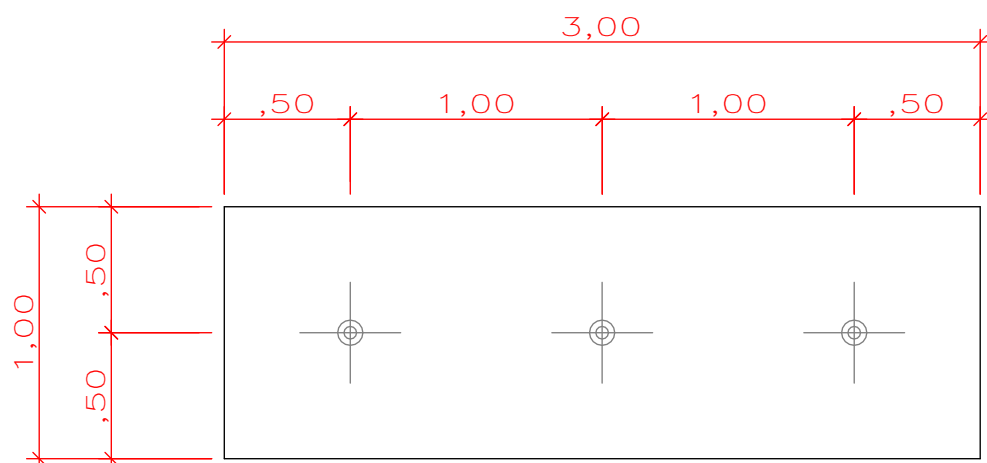
LOCAÇÃO DAS PLACAS



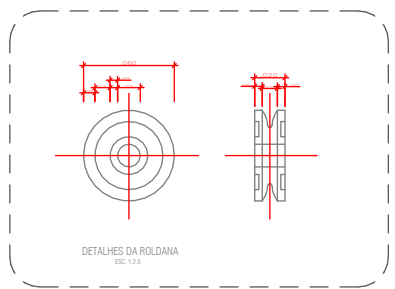
DET. 01 - PLACAS PORTAS
1 : 18

OBSERVAÇÕES - Sinalização de Portas e passagens

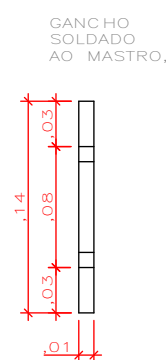
- A sinalização de portas e passagens quando instalada nas portas, deve ser centralizada, e não pode conter informações táteis.
- A sinalização de portas e passagens quando instalada nas paredes, deve estar localizada na faixa de alcance entre 1,20 e 1,60 na parede ao lado da maçaneta. Devem ser sinalizadas com números e/ou letras e/ou pictogramas e ter sinais com texto em relevo, incluindo Braille.
- Os elementos de sinalização devem ter formas que não agridam os usuários, evitando cantos vivos e arestas cortantes.
- As portas de todos os sanitários deverão ser sinalizadas com o símbolo representativo de sanitário: Masculino e Feminino. As portas dos sanitários de PCD deverão ser sinalizadas com o símbolo internacional de acesso com pictograma branco sobre o fundo azul.



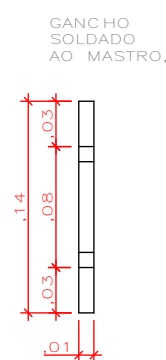
PLANTA
ESC. 1:50



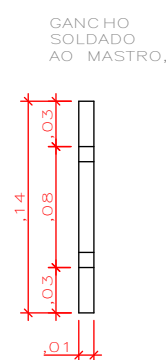
DETALHE 3
ESC. 1:5



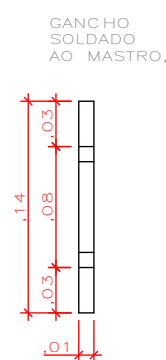
DETALHE 3
ESC. 1:5



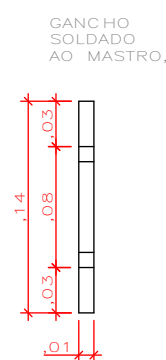
DETALHE 3
ESC. 1:5



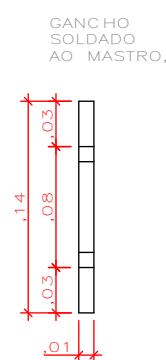
DETALHE 3
ESC. 1:5



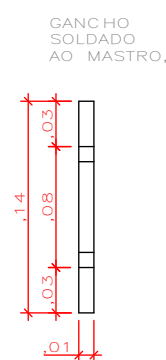
DETALHE 3
ESC. 1:5



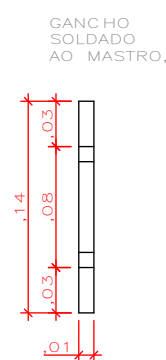
DETALHE 3
ESC. 1:5



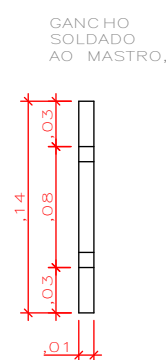
DETALHE 3
ESC. 1:5



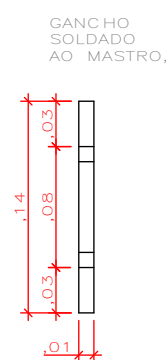
DETALHE 3
ESC. 1:5



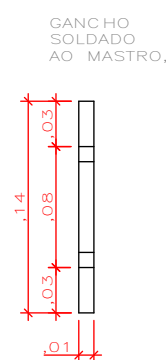
DETALHE 3
ESC. 1:5



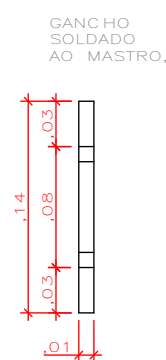
DETALHE 3
ESC. 1:5



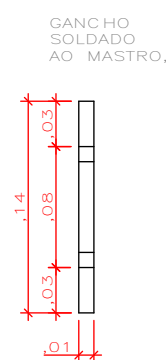
DETALHE 3
ESC. 1:5



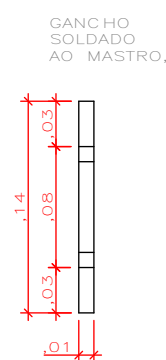
DETALHE 3
ESC. 1:5



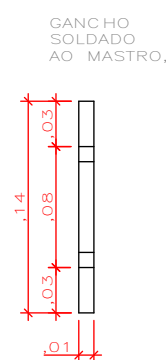
DETALHE 3
ESC. 1:5



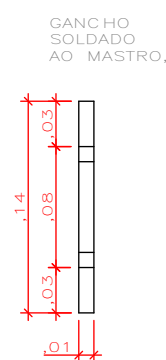
DETALHE 3
ESC. 1:5



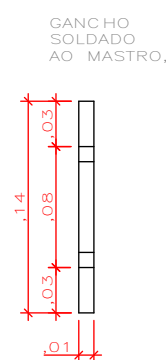
DETALHE 3
ESC. 1:5



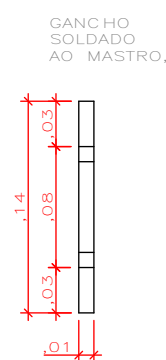
DETALHE 3
ESC. 1:5



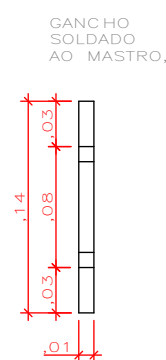
DETALHE 3
ESC. 1:5



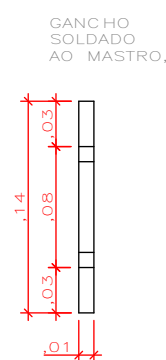
DETALHE 3
ESC. 1:5



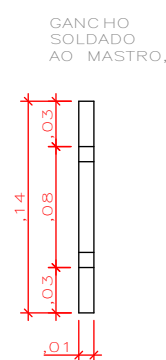
DETALHE 3
ESC. 1:5



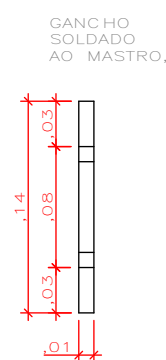
DETALHE 3
ESC. 1:5



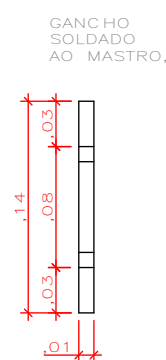
DETALHE 3
ESC. 1:5



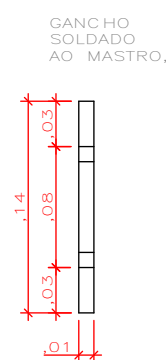
DETALHE 3
ESC. 1:5



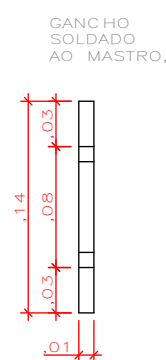
DETALHE 3
ESC. 1:5



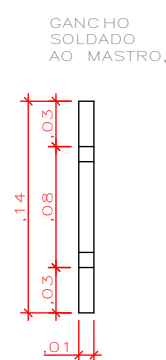
DETALHE 3
ESC. 1:5



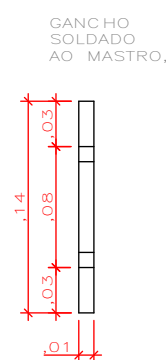
DETALHE 3
ESC. 1:5



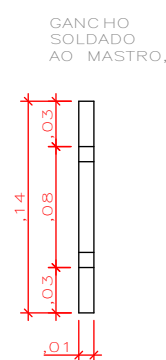
DETALHE 3
ESC. 1:5



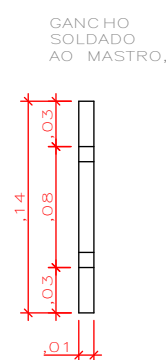
DETALHE 3
ESC. 1:5



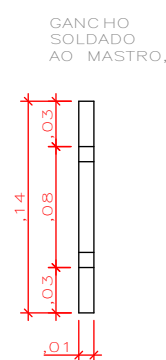
DETALHE 3
ESC. 1:5



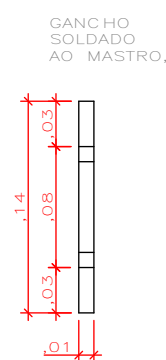
DETALHE 3
ESC. 1:5



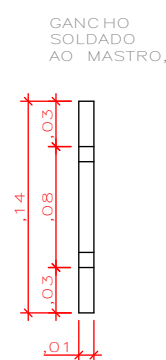
DETALHE 3
ESC. 1:5



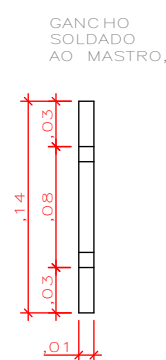
DETALHE 3
ESC. 1:5



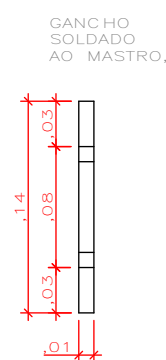
DETALHE 3
ESC. 1:5



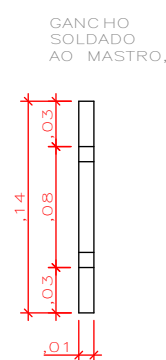
DETALHE 3
ESC. 1:5



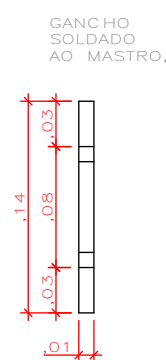
DETALHE 3
ESC. 1:5



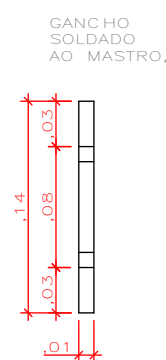
DETALHE 3
ESC. 1:5



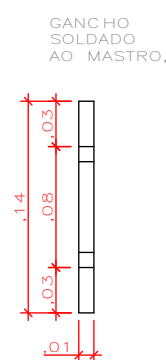
DETALHE 3
ESC. 1:5



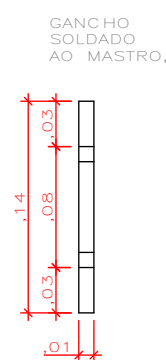
DETALHE 3
ESC. 1:5



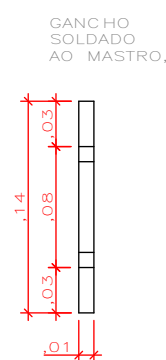
DETALHE 3
ESC. 1:5



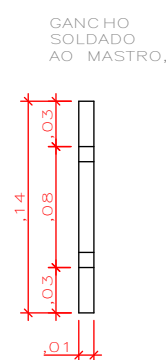
DETALHE 3
ESC. 1:5



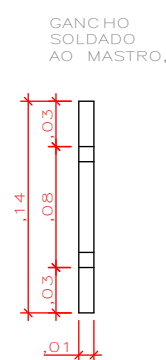
DETALHE 3
ESC. 1:5



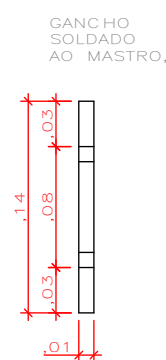
DETALHE 3
ESC. 1:5



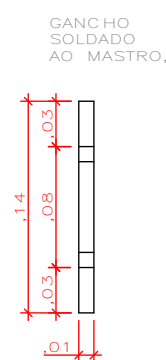
DETALHE 3
ESC. 1:5



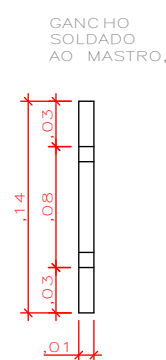
DETALHE 3
ESC. 1:5



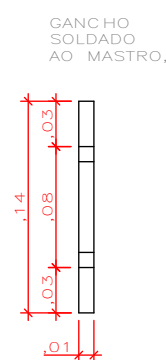
DETALHE 3
ESC. 1:5



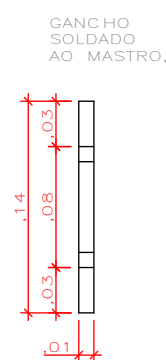
DETALHE 3
ESC. 1:5



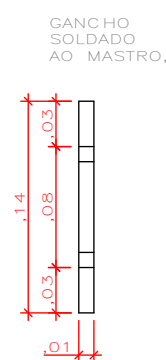
DETALHE 3
ESC. 1:5



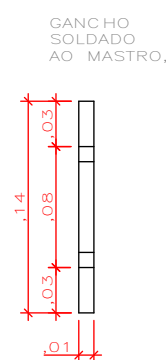
DETALHE 3
ESC. 1:5



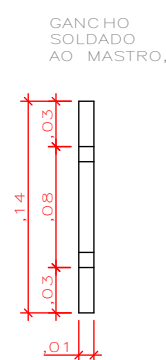
DETALHE 3
ESC. 1:5



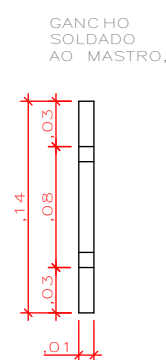
DETALHE 3
ESC. 1:5



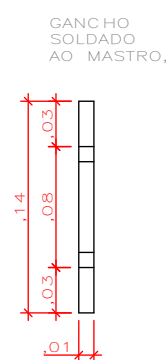
DETALHE 3
ESC. 1:5



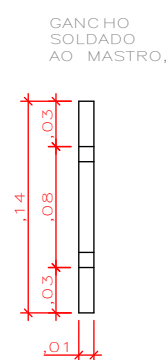
DETALHE 3
ESC. 1:5



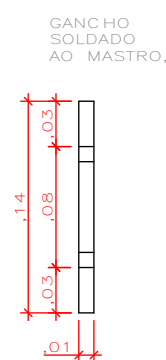
DETALHE 3
ESC. 1:5



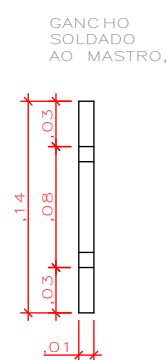
DETALHE 3
ESC. 1:5



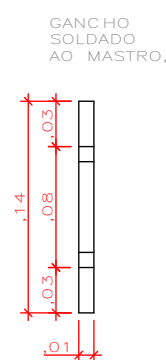
DETALHE 3
ESC. 1:5



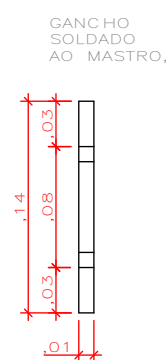
DETALHE 3
ESC. 1:5



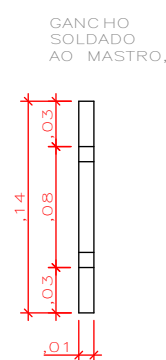
DETALHE 3
ESC. 1:5



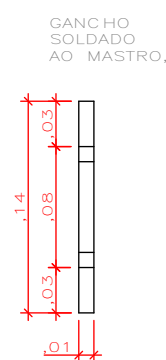
DETALHE 3
ESC. 1:5



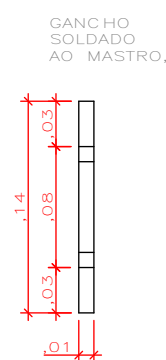
DETALHE 3
ESC. 1:5



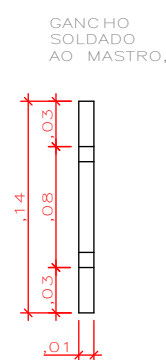
DETALHE 3
ESC. 1:5



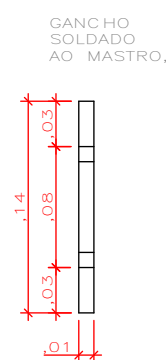
DETALHE 3
ESC. 1:5



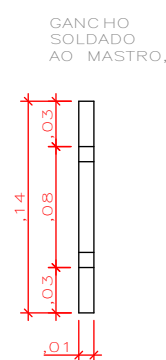
DETALHE 3
ESC. 1:5



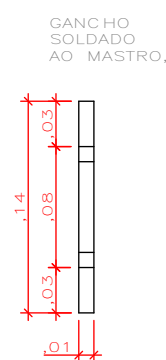
DETALHE 3
ESC. 1:5



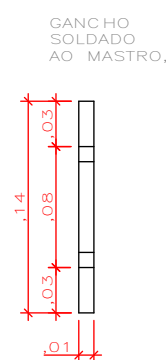
DETALHE 3
ESC. 1:5



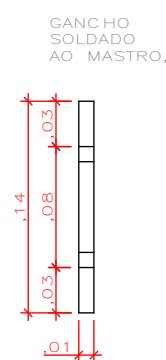
DETALHE 3
ESC. 1:5



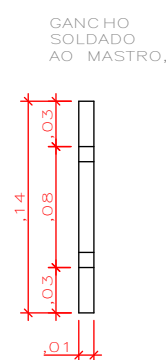
DETALHE 3
ESC. 1:5



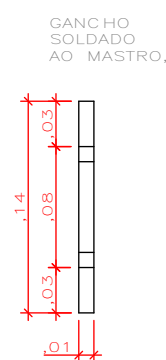
DETALHE 3
ESC. 1:5



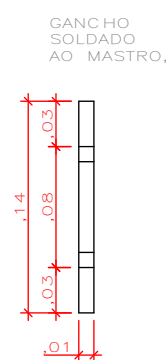
DETALHE 3
ESC. 1:5



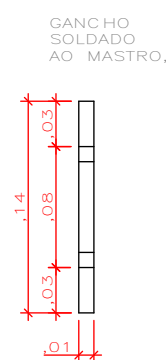
DETALHE 3
ESC. 1:5



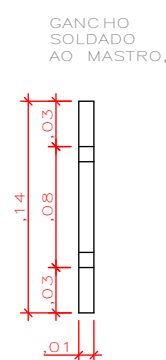
DETALHE 3
ESC. 1:5



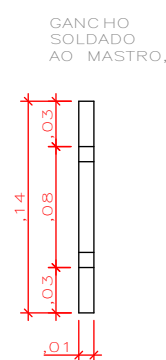
DETALHE 3
ESC. 1:5



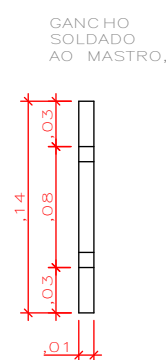
DETALHE 3
ESC. 1:5



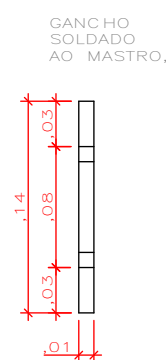
DETALHE 3
ESC. 1:5



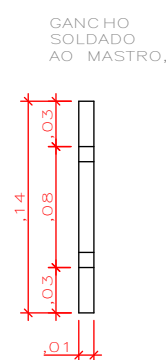
DETALHE 3
ESC. 1:5



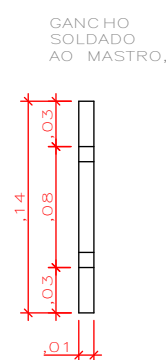
DETALHE 3
ESC. 1:5



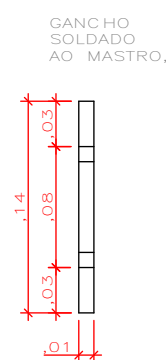
DETALHE 3
ESC. 1:5



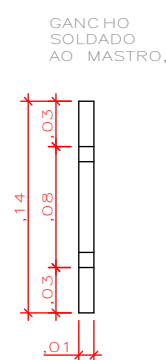
DETALHE 3
ESC. 1:5



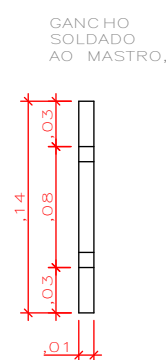
DETALHE 3
ESC. 1:5



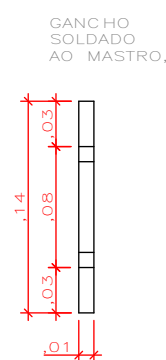
DETALHE 3
ESC. 1:5



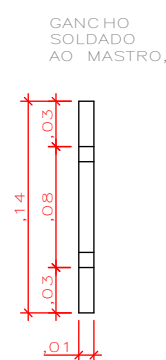
DETALHE 3
ESC. 1:5



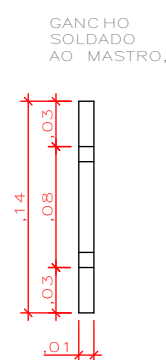
DETALHE 3
ESC. 1:5



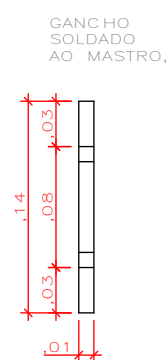
DETALHE 3
ESC. 1:5



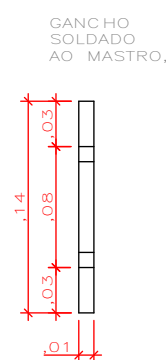
DETALHE 3
ESC. 1:5



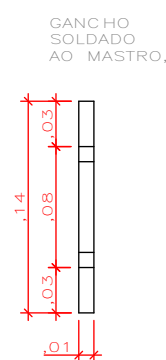
DETALHE 3
ESC. 1:5



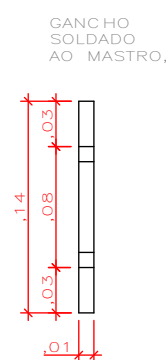
DETALHE 3
ESC. 1:5



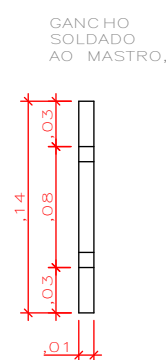
DETALHE 3
ESC. 1:5



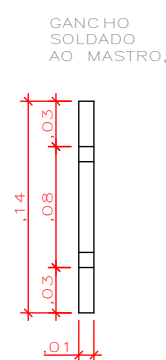
DETALHE 3
ESC. 1:5



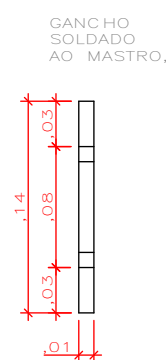
DETALHE 3
ESC. 1:5



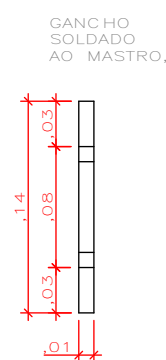
DETALHE 3
ESC. 1:5



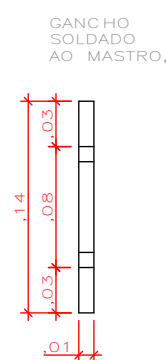
DETALHE 3
ESC. 1:5



DETALHE 3
ESC. 1:5



DETALHE 3
ESC. 1:5



DETALHE 3
ESC. 1:5

